














[illegible]

| | |
|--|--|
| Jestem świadom odpowiedzialności karnej za złożenie fałszywych oświadczeń. Oświadczam, że operatorem przetwarzającym moje dane jest rezultaty prac geodezyjnych w wyniku których powstał niniejszy dokument uzyskał poświadczony wynik wykręcali | |
| Identyfikator zgłoszenia prac geodezyjnych | GNX-66-02.2256.2022 |
| Organ Służby Geodezyjnej, który otrzymał zgłoszenie | Starosta Powiatu Stalowowlaskiego DOM-PROJEKT USLUGI GEODEZYJNE LUKASZ SIEMONEK |
| Wykonawca prac geodezyjnych | 13-10-2022 P.1818.2022.2530 |
| Numer oraz data sporządzenia dokumentu zawierającego wynik pomiarowy i uwierzyli- nię i miejscowo oraz imię i nazwisko osoby zaopiniowującej zarządca kierownika zw. | GEODETA UPRAWNIONY inż. LUKASZ SIEMONEK nr. SLP.66.21975 |

| LEGENDA:  nowa nawierzchnia asfaltowa pod PKS, G4  nowa nawierzchnia asfaltowa (kierunek przeciwbiegowy)  nowa nawierzchnia brukowa z kostki brukowej  nowa nawierzchnia chodnikowa z kostki brukowej  nowy ułożenie drogi z płyt kamiennych  nowy granic pasa drogowego  granic drogi (niezgodny z planem zasadniczym)  granice obszarów oddziaływania | Nazwa obiektu budowlanego Remont drogi powiatowej nr 1020R Brzandica - Jastrowie w Brzandycy gm. Pysznica. | | | | | | |
|--|--|--|----------------|--|-------------|----------------|-------------------------------------|
|  granic drogi (niezgodny z planem zasadniczym)  granice obszarów oddziaływania | Ten sam. | | | | | | |
|  nowy granic pasa drogowego  granic drogi (niezgodny z planem zasadniczym) | Plan sytuacyjny, branża drogowa ark. 1. | | | | | | |
|  granice obszarów oddziaływania | <table> <tr> <th>Projektant</th><th>branża drogową</th><th>mgr inż. Andrzej Góralczyński na 3473/97</th></tr> <tr> <td>Specjalista</td><th>branża drogową</th><th>mgr inż. Krzysztof Góral na 3473/97</th></tr> </table> | Projektant | branża drogową | mgr inż. Andrzej Góralczyński na 3473/97 | Specjalista | branża drogową | mgr inż. Krzysztof Góral na 3473/97 |
| Projektant | branża drogową | mgr inż. Andrzej Góralczyński na 3473/97 | | | | | |
| Specjalista | branża drogową | mgr inż. Krzysztof Góral na 3473/97 | | | | | |
|  granic drogi (niezgodny z planem zasadniczym)  granice obszarów oddziaływania | | | | | | | |